





**LEGENDA**

-  OBMOČJE OPPN
-  DPN ZA HE BLANCA
-  DRŽAVNA CESTA

naročnik: Občina Sevnica, Glavni trg 19a, 8290 Sevnica		pripravljavec: Občina Sevnica Glavni trg 19a, 8290 Sevnica	
načrtovalec:  družba za razvoj, projektiranje, konzulting, inženiring d.o.o. Cesta krških žrtev 59 8270 Kobilje Slovenija		prostorski akt: Občinski podrobni prostorski načrt za ureditev dela starega mestnega jedra Sevnice	
ime in priimek:	id. številka:	faza: OSNUTEK	
OVP: Dušan Blatnik, univ.dipl.inž.arh.	ZAPS 0935-A	grafični načrt: PRIKAZ VPLIVOV IN POVEZAV S SOSEDNIMI OBMOČJI	
izdelala: Andrej Trošt, univ.dipl.geog.			
	Andreja Luzar, inž.kom.		
št. proj.: 14136-00	datum: januar 2015	merilo: 1:5.000	št. grafičnega načrta: B 3

Ta načrt velja za pogodbeno določene namene.